

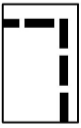

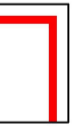

LEGENDE

Nutzungstypen nach Hessischer
Kompensationsverordnung (KV) in der Fassung vom 26.
Oktober 2018, GVBl. S. 652, 2019 S. 19.

Bestandsbewertung:

Biotoptyp 06.350 Intensiv genutzte Wirtschaftswiese
hier: Kompensationsmaßnahme Nr. 600 Flur 21,
Flurstück 113 tlw. – 118 (nach Flurneuordnung Flst. 378)
Umwandlung von 15.182 qm Acker zu Grünland

Entwicklung:

-  Kompensationsfläche B-Plan "Elf Morgen
IV" 9.259 qm
-  Kompensation Teilnehmergeinschaft
5.482 qm
-  Restfläche Ökokonto 441 qm
-  06.380 Wiesenbrache



Gemeinde Groß-Rohrheim

Behauungsplan Nr. 26

"Die Elf Morgen IV"

ENTWICKLUNGSPLAN
Externer Ausgleich M 1 : 1.000

Christina Nolden
M. A. Geographin
Stadt- und Landschaftsplanung

Schloßstraße 36
64625 Bensheim
Tel.: 06251-704406
info@christinanolden.de

PLANGROSSSE: DIN A3
GEZEICHNET: CN

PROJEKT
B-Plan
Elf Morgen IV

BLATT
Externer
Ausgleich